




Landesamt für Geoinformation und Landentwicklung Baden-Württemberg

# Preisliste Karten

Stand: 01. Januar 2025

# Die neuen amtlichen Wanderkarten 1:25 000



# Wanderkarten 1:25000

| Bezeichnung              | Ausgabe Jahr | Maßstab  | Artikel Nr. | ISBN 978-3-86398- | Preis € |    | USt % | Lieferart | Format in cm | Siehe Verzeichnis Seite |
|--------------------------|--------------|----------|-------------|-------------------|---------|----|-------|-----------|--------------|-------------------------|
| Achern                   | 2021         | 1:25 000 | W234        | 460-1             | 9,50    |    | 7     | gefaltet  | 10,9 x 16,8  | 8                       |
| Albstadt                 | 2025         | 1:25 000 | W251        | 978-3-947486-24-3 | 9,50    | 2) | 7     | gefaltet  | 10,9 x 16,8  | 8                       |
| Baden-Baden              | 2022         | 1:25 000 | W225        | 451-9             | 9,50    |    | 7     | gefaltet  | 10,9 x 16,8  | 8                       |
| Bad Mergentheim          | 2020         | 1:25 000 | W208        | 434-2             | 9,50    |    | 7     | gefaltet  | 10,9 x 16,8  | 8                       |
| Bad Urach                | 2019         | 1:25 000 | W243        | 978-3-947486-00-7 | 9,50    | 2) | 7     | gefaltet  | 10,9 x 16,8  | 8                       |
| Bad Waldsee              | 2022         | 1:25 000 | W263        | 978-3-947486-08-3 | 9,50    | 2) | 7     | gefaltet  | 10,9 x 16,8  | 8                       |
| Bietigheim-Bissingen     | 2022         | 1:25 000 | W217        | 978-3-947486-06-9 | 9,50    | 2) | 7     | gefaltet  | 10,9 x 16,8  | 8                       |
| Blumberg                 | 2023         | 1:25 000 | W259        | 485-4             | 9,50    |    | 7     | gefaltet  | 10,9 x 16,8  | 8                       |
| Bopfingen                | 2023         | 1:25 000 | W223        | 978-3-947486-11-3 | 9,50    | 2) | 7     | gefaltet  | 10,9 x 16,8  | 8                       |
| Breisach                 | 2024         | 1:25 000 | W246        | 472-4             | 9,50    |    | 7     | gefaltet  | 10,9 x 16,8  | 8                       |
| Bretten                  | 2021         | 1:25 000 | W216        | 442-7             | 9,50    |    | 7     | gefaltet  | 10,9 x 16,8  | 8                       |
| Bruchsal                 | 2022         | 1:25 000 | W210        | 436-6             | 9,50    |    | 7     | gefaltet  | 10,9 x 16,8  | 8                       |
| Calw                     | 2023         | 1:25 000 | W227        | 453-3             | 9,50    |    | 7     | gefaltet  | 10,9 x 16,8  | 8                       |
| Crailsheim               | 2022         | 1:25 000 | W214        | 440-3             | 9,50    |    | 7     | gefaltet  | 10,9 x 16,8  | 8                       |
| Dietenheim               | 2022         | 1:25 000 | W255        | 481-6             | 9,50    |    | 7     | gefaltet  | 10,9 x 16,8  | 8                       |
| Eberbach                 | 2022         | 1:25 000 | W203        | 429-8             | 9,50    |    | 7     | gefaltet  | 10,9 x 16,8  | 8                       |
| Ehingen (Donau)          | 2020         | 1:25 000 | W244        | 978-3-947486-03-8 | 9,50    | 2) | 7     | gefaltet  | 10,9 x 16,8  | 8                       |
| Ellwangen                | 2021         | 1:25 000 | W222        | 448-9             | 9,50    |    | 7     | gefaltet  | 10,9 x 16,8  | 8                       |
| Freiburg im Breisgau     | 2024         | 1:25 000 | W247        | 473-1             | 9,50    |    | 7     | gefaltet  | 10,9 x 16,8  | 8                       |
| Freudenstadt             | 2021         | 1:25 000 | W235        | 461-8             | 9,50    |    | 7     | gefaltet  | 10,9 x 16,8  | 8                       |
| Friedrichshafen          | 2023         | 1:25 000 | W270        | 978-3-86398-496-0 | 9,50    |    | 7     | gefaltet  | 10,9 x 16,8  | 8                       |
| Furtwangen i. Schw.      | 2024         | 1:25 000 | W248        | 474-8             | 9,50    |    | 7     | gefaltet  | 10,9 x 16,8  | 8                       |
| Geislingen an der Steige | 2019         | 1:25 000 | W230        | 456-4             | 9,50    |    | 7     | gefaltet  | 10,9 x 16,8  | 8                       |
| Göppingen                | 2023         | 1:25 000 | W229        | 455-7             | 9,50    |    | 7     | gefaltet  | 10,9 x 16,8  | 8                       |
| Heidelberg               | 2022         | 1:25 000 | W202        | 428-1             | 9,50    |    | 7     | gefaltet  | 10,9 x 16,8  | 8                       |
| Heidenheim               | 2019         | 1:25 000 | W231        | 978-3-920801-99-5 | 9,50    | 2) | 7     | gefaltet  | 10,9 x 16,8  | 8                       |
| Heilbronn                | 2019         | 1:25 000 | W218        | 444-1             | 9,50    |    | 7     | gefaltet  | 10,9 x 16,8  | 8                       |
| Horb am Neckar           | 2023         | 1:25 000 | W236        | 462-5             | 9,50    |    | 7     | gefaltet  | 10,9 x 16,8  | 8                       |
| Karlsruhe                | 2022         | 1:25 000 | W215        | 441-0             | 9,50    |    | 7     | gefaltet  | 10,9 x 16,8  | 8                       |
| Kirchheim unter Teck     | 2017         | 1:25 000 | WKHT        | 978-3-920801-97-1 | 9,50    | 2) | 7     | gefaltet  | 10,9 x 16,8  | 8                       |
| Konstanz                 | 2021         | 1:25 000 | W269        | 495-3             | 9,50    |    | 7     | gefaltet  | 10,9 x 16,8  | 8                       |
| Künzelsau                | 2023         | 1:25 000 | W212        | 978-3-86398-438-0 | 9,50    |    | 7     | gefaltet  | 10,9 x 16,8  | 8                       |
| Lahr im Schwarzwald      | 2020         | 1:25 000 | W239        | 465-6             | 9,50    |    | 7     | gefaltet  | 10,9 x 16,8  | 8                       |
| Laupheim                 | 2022         | 1:25 000 | W254        | 480-9             | 9,50    |    | 7     | gefaltet  | 10,9 x 16,8  | 8                       |
| Leutkirch im Allgäu      | 2023         | 1:25 000 | W272        | 498-4             | 9,50    |    | 7     | gefaltet  | 10,9 x 16,8  | 8                       |
| Lörrach                  | 2024         | 1:25 000 | W265        | 491-5             | 9,50    |    | 7     | gefaltet  | 10,9 x 16,8  | 8                       |
| Mannheim                 | 2022         | 1:25 000 | W201        | 427-4             | 9,50    |    | 7     | gefaltet  | 10,9 x 16,8  | 8                       |
| Metzingen                | 2025         | 1:25 000 | W238        | 978-3-947486-23-8 | 9,50    | 2) | 7     | gefaltet  | 10,9 x 16,8  | 8                       |

## Wanderkarten 1:25000

| Bezeichnung            | Ausgabe Jahr | Maßstab  | Artikel Nr. | ISBN 978-3-86398- | Preis € |    | USt % | Lieferart | Format in cm | Siehe Verzeichnis Seite |
|------------------------|--------------|----------|-------------|-------------------|---------|----|-------|-----------|--------------|-------------------------|
| Murrhardt              | 2025         | 1:25 000 | W219        | 978-3-947486-22-9 | 9,50    | 2) | 7     | gefaltet  | 10,9 x 16,8  | 8                       |
| Müllheim               | 2024         | 1:25 000 | W256        | 482-3             | 9,50    |    | 7     | gefaltet  | 10,9 x 16,8  | 8                       |
| Neresheim              | 2022         | 1:25 000 | W232        | 978-3-947486-07-6 | 9,50    | 2) | 7     | gefaltet  | 10,9 x 16,8  | 8                       |
| Oberndorf am Neckar    | 2021         | 1:25 000 | W240        | 466-3             | 9,50    |    | 7     | gefaltet  | 10,9 x 16,8  | 8                       |
| Ochsenhausen           | 2022         | 1:25 000 | W264        | 490-8             | 9,50    |    | 7     | gefaltet  | 10,9 x 16,8  | 8                       |
| Offenburg              | 2021         | 1:25 000 | W233        | 459-5             | 9,50    |    | 7     | gefaltet  | 10,9 x 16,8  | 8                       |
| Osterburken            | 2021         | 1:25 000 | W206        | 432-8             | 9,50    |    | 7     | gefaltet  | 10,9 x 16,8  | 8                       |
| Pforzheim              | 2023         | 1:25 000 | W226        | 452-6             | 9,50    |    | 7     | gefaltet  | 10,9 x 16,8  | 8                       |
| Pfullendorf            | 2024         | 1:25 000 | W261        | 487-8             | 9,50    |    | 7     | gefaltet  | 10,9 x 16,8  | 8                       |
| Rastatt                | 2022         | 1:25 000 | W224        | 450-2             | 9,50    |    | 7     | gefaltet  | 10,9 x 16,8  | 8                       |
| Ravensburg             | 2024         | 1:25 000 | W262        | 488-5             | 9,50    |    | 7     | gefaltet  | 10,9 x 16,8  | 8                       |
| Riedlingen             | 2022         | 1:25 000 | W253        | 479-3             | 9,50    |    | 7     | gefaltet  | 10,9 x 16,8  | 8                       |
| Rottenburg am Neckar   | 2021         | 1:25 000 | W241        | 467-0             | 9,50    |    | 7     | gefaltet  | 10,9 x 16,8  | 8                       |
| Schönau im Schwarzwald | 2022         | 1:25 000 | W257        | 483-0             | 9,50    |    | 7     | gefaltet  | 10,9 x 16,8  | 8                       |
| Schrozberg             | 2024         | 1:25 000 | W209        | 978-3-947486-19-9 | 9,50    | 2) | 7     | gefaltet  | 10,9 x 16,8  | 8                       |
| Schwäbisch Gmünd       | 2022         | 1:25 000 | W221        | 447-2             | 9,50    |    | 7     | gefaltet  | 10,9 x 16,8  | 8                       |
| Schwäbisch Hall        | 2020         | 1:25 000 | W213        | 978-3-947486-02-1 | 9,50    | 2) | 7     | gefaltet  | 10,9 x 16,8  | 8                       |
| Sigmaringen            | 2023         | 1:25 000 | W252        | 978-3-947486-12-0 | 9,50    | 2) | 7     | gefaltet  | 10,9 x 16,8  | 8                       |
| Singen (Hohentwiel)    | 2021         | 1:25 000 | W268        | 494-6             | 9,50    |    | 7     | gefaltet  | 10,9 x 16,8  | 8                       |
| Sinsheim               | 2023         | 1:25 000 | W211        | 437-3             | 9,50    |    | 7     | gefaltet  | 10,9 x 16,8  | 8                       |
| Sonnenbühl             | 2020         | 1:25 000 | W242        | 468-7             | 9,50    |    | 7     | gefaltet  | 10,9 x 16,8  | 8                       |
| Spaichingen            | 2020         | 1:25 000 | W250        | 978-3-947486-04-4 | 9,50    | 2) | 7     | gefaltet  | 10,9 x 16,8  | 8                       |
| Stuttgart              | 2023         | 1:25 000 | W228        | 978-3-947486-10-6 | 9,50    | 2) | 7     | gefaltet  | 10,9 x 16,8  | 8                       |
| Stühlingen             | 2024         | 1:25 000 | W267        | 493-9             | 9,50    |    | 7     | gefaltet  | 10,9 x 16,8  | 8                       |
| Tauberbischofsheim     | 2020         | 1:25 000 | W207        | 433-5             | 9,50    |    | 7     | gefaltet  | 10,9 x 16,8  | 8                       |
| Titisee-Neustadt       | 2022         | 1:25 000 | W258        | 484-7             | 9,50    |    | 7     | gefaltet  | 10,9 x 16,8  | 8                       |
| Tübingen               | 2023         | 1:25 000 | W237        | 463-2             | 9,50    |    | 7     | gefaltet  | 10,9 x 16,8  | 8                       |
| Tuttlingen             | 2021         | 1:25 000 | W260        | 486-1             | 9,50    |    | 7     | gefaltet  | 10,9 x 16,8  | 8                       |
| Ulm                    | 2024         | 1:25 000 | W245        | 978-3-947486-20-5 | 9,50    | 2) | 7     | gefaltet  | 10,9 x 16,8  | 8                       |
| Villingen-Schwenningen | 2021         | 1:25 000 | W249        | 475-5             | 9,50    |    | 7     | gefaltet  | 10,9 x 16,8  | 8                       |
| Waldshut-Tiengen       | 2024         | 1:25 000 | W266        | 492-2             | 9,50    |    | 7     | gefaltet  | 10,9 x 16,8  | 8                       |
| Walldürn               | 2020         | 1:25 000 | W205        | 431-1             | 9,50    |    | 7     | gefaltet  | 10,9 x 16,8  | 8                       |
| Wangen im Allgäu       | 2024         | 1:25 000 | W271        | 978-3-947486-21-2 | 9,50    | 2) | 7     | gefaltet  | 10,9 x 16,8  | 8                       |
| Welzheim               | 2022         | 1:25 000 | W220        | 446-5             | 9,50    |    | 7     | gefaltet  | 10,9 x 16,8  | 8                       |
| Wertheim               | 2020         | 1:25 000 | W204        | 430-4             | 9,50    |    | 7     | gefaltet  | 10,9 x 16,8  | 8                       |

2) Herausgeber Schwäbischer Albverein

## Radkarten 1:25000

| Bezeichnung          | Ausgabe<br>Jahr | Maßstab  | Artikel<br>Nr. | ISBN<br>978-3-86398- | Preis<br>€ |  | USt<br>% | Lieferart | Format<br>in cm | Siehe<br>Verzeich-<br>nis<br>Seite |
|----------------------|-----------------|----------|----------------|----------------------|------------|--|----------|-----------|-----------------|------------------------------------|
| Bietigheim-Bissingen | 2022            | 1:25 000 | R217           | 517-2                | 5,00       |  | 7        | gefaltet  | 10,9 x 16,8     |                                    |

## Freizeitkarten 1:50 000

| Bezeichnung                          | Ausgabe Jahr | Maßstab  | Artikel Nr. | ISBN 978-3-89021- | Preis € | USt % | Lieferart | Format in cm | Siehe Verzeichnis Seite |
|--------------------------------------|--------------|----------|-------------|-------------------|---------|-------|-----------|--------------|-------------------------|
| Aalen                                | 2018         | 1:50 000 | F522        | 978-3-86398-398-7 | 7,90    | 7     | gefaltet  | 12,3 x 22,5  | 12                      |
| Bad Mergentheim                      | 2015         | 1:50 000 | F515        | 978-3-86398-391-8 | 7,90    | 7     | gefaltet  | 12,3 x 22,5  | 12                      |
| Bad Saulgau                          | 2011         | 1:50 000 | F527        | 620-1             | 7,90    | 7     | gefaltet  | 12,3 x 22,5  | 12                      |
| Bad Urach                            | 2014         | 1:50 000 | F524        | 617-1             | 7,90    | 7     | gefaltet  | 12,3 x 22,5  | 12                      |
| Baden-Baden                          | 2013         | 1:50 000 | F501        | 594-5             | 7,90    | 7     | gefaltet  | 12,3 x 22,5  | 12                      |
| Biberach an der Riß                  | 2012         | 1:50 000 | F528        | 621-8             | 7,90    | 7     | gefaltet  | 12,3 x 22,5  | 12                      |
| Crailsheim                           | 2014         | 1:50 000 | F519        | 612-6             | 7,90    | 7     | gefaltet  | 12,3 x 22,5  | 12                      |
| Freiburg im Breisgau                 | 2012         | 1:50 000 | F505        | 598-3             | 7,90    | 7     | gefaltet  | 12,3 x 22,5  | 12                      |
| Freudenstadt                         | 2012         | 1:50 000 | F504        | 597-6             | 7,90    | 7     | gefaltet  | 12,3 x 22,5  | 12                      |
| Göppingen                            | 2018         | 1:50 000 | F521        | 978-3-86398-397-0 | 7,90    | 7     | gefaltet  | 12,3 x 22,5  | 12                      |
| Karlsruhe                            | 2016         | 1:50 000 | F516        | 978-3-86398-392-5 | 7,90    | 7     | gefaltet  | 12,3 x 22,5  | 12                      |
| Lörrach                              | 2014         | 1:50 000 | F508        | 601-0             | 7,90    | 7     | gefaltet  | 12,3 x 22,5  | 12                      |
| Mannheim Heidelberg                  | 2019         | 1:50 000 | F513        | 978-3-86398-389-5 | 7,90    | 7     | gefaltet  | 12,3 x 22,5  | 12                      |
| Mosbach Buchen                       | 2019         | 1:50 000 | F514        | 978-3-86398-390-1 | 7,90    | 7     | gefaltet  | 12,3 x 22,5  | 12                      |
| Offenburg                            | 2013         | 1:50 000 | F503        | 596-9             | 7,90    | 7     | gefaltet  | 12,3 x 22,5  | 12                      |
| Östlicher Bodensee                   | 2014         | 1:50 000 | F529        | 622-5             | 7,90    | 7     | gefaltet  | 12,3 x 22,5  | 12                      |
| Pforzheim                            | 2013         | 1:50 000 | F502        | 595-2             | 7,90    | 7     | gefaltet  | 12,3 x 22,5  | 12                      |
| Schwäbisch-Fränkischer Wald          | 2016         | 1:50 000 | F518        | 978-3-86398-394-9 | 7,90    | 7     | gefaltet  | 12,3 x 22,5  | 12                      |
| Sigmaringen                          | 2015         | 1:50 000 | F526        | 619-5             | 7,90    | 7     | gefaltet  | 12,3 x 22,5  | 12                      |
| Singen                               | 2012         | 1:50 000 | F510        | 603-4             | 7,90    | 7     | gefaltet  | 12,3 x 22,5  | 12                      |
| Stromberg Heuchelberg Heilbronn      | 2016         | 1:50 000 | F517        | 978-3-86398-393-2 | 7,90    | 7     | gefaltet  | 12,3 x 22,5  | 12                      |
| Stuttgart Mittleres Neckartal        | 2015         | 1:50 000 | F520        | 978-3-86398-396-3 | 7,90    | 7     | gefaltet  | 12,3 x 22,5  | 12                      |
| Unteres Taubertal Tauberbischofsheim | 2015         | 1:50 000 | F512        | 978-3-86398-388-8 | 7,90    | 7     | gefaltet  | 12,3 x 22,5  | 12                      |
| Titisee-Neustadt                     | 2014         | 1:50 000 | F506        | 599-0             | 7,90    | 7     | gefaltet  | 12,3 x 22,5  | 12                      |
| Tübingen Reutlingen                  | 2016         | 1:50 000 | F523        | 978-3-86398-399-4 | 7,90    | 7     | gefaltet  | 12,3 x 22,5  | 12                      |
| Ulm                                  | 2018         | 1:50 000 | F525        | 978-3-86398-401-4 | 7,90    | 7     | gefaltet  | 12,3 x 22,5  | 12                      |
| Villingen-Schwenningen               | 2015         | 1:50 000 | F507        | 600-3             | 7,90    | 7     | gefaltet  | 12,3 x 22,5  | 12                      |
| Waldshut-Tiengen                     | 2014         | 1:50 000 | F509        | 602-7             | 7,90    | 7     | gefaltet  | 12,3 x 22,5  | 12                      |
| Wangen im Allgäu                     | 2015         | 1:50 000 | F530        | 623-2             | 7,90    | 7     | gefaltet  | 12,3 x 22,5  | 12                      |
| Westlicher Bodensee                  | 2014         | 1:50 000 | F511        | 604-1             | 7,90    | 7     | gefaltet  | 12,3 x 22,5  | 12                      |

**Freizeitkarten des LDBV Bayern: siehe LGL-Shop**

## Freizeitkarten-Sets 1:50 000

| Bezeichnung   | Ausgabe Jahr    | Maßstab  | Artikel Nr. | ISBN<br>978-3-89021- | Preis € |  | USt % | Lieferart  | Format in cm | Siehe Verzeichnis Seite |
|---|-----------------|----------|-------------|----------------------|---------|--|-------|------------|--------------|-------------------------|
| Bodensee/Allgäu<br>(Set mit je 1 F511, F529, F530)                        | unterschiedlich | 1:50 000 | SET2        | 742-0                | 17,00   |  | 7     | Karten-Set | 12,3 x 22,5  | 12                      |
| Naturpark Neckartal-Odenwald<br>(Set mit je 1 F513, F514)                 | 2019            | 1:50 000 | SET4        | 978-3-86398-499-1    | 11,50   |  | 7     | Karten-Set | 12,3 x 22,5  | 12                      |
| Naturpark Obere Donau<br>(Set mit je 1 F507, F526)                        | 2015            | 1:50 000 | SET5        | 765-9                | 11,50   |  | 7     | Karten-Set | 12,3 x 22,5  | 12                      |
| Naturpark Schwarzwald Mitte/Nord<br>(Set mit je 1 F501, F502, F503, F504) | unterschiedlich | 1:50 000 | SET3        | 743-7                | 23,00   |  | 7     | Karten-Set | 12,3 x 22,5  | 12                      |
| Naturpark Südschwarzwald<br>(Set mit je 1 F505, F506, F508, F509)         | unterschiedlich | 1:50 000 | SET1        | 713-0                | 23,00   |  | 7     | Karten-Set | 12,3 x 22,5  | 12                      |

## Amtliche Topographische Karten 1:50 000 mit Radfern- und Radwanderwegen

| Bezeichnung | Ausgabe Jahr | Maßstab  | Artikel Nr. | ISBN<br>978-3-86398- | Preis € |  | USt % | Lieferart | Format in cm |  |
|-------------|--------------|----------|-------------|----------------------|---------|--|-------|-----------|--------------|--|
| Stuttgart   | 2021         | 1:50 000 | A505        | 500-4                | 7,90    |  | 7     | gefaltet  | 10,9 x 16,8  |  |

## Limes-Wanderkarten 1:50 000

| Bezeichnung  | Ausgabe Jahr    | Maßstab  | Artikel Nr. | ISBN<br>978-3-89021- | Preis € |  | USt % | Lieferart      | Format in cm |  |
|--|-----------------|----------|-------------|----------------------|---------|--|-------|----------------|--------------|--|
| Obergermanisch-Raetischer Limes in Bayern  | 2008            | 1:50 000 | LIMES-BY    | 978-3-7917-2127-9    | 6,90    |  | 7     | Karte gefaltet | 12,3 x 22,5  |  |
| Obergermanisch-Raetischer Limes in Hessen  | 2008            | 1:50 000 | LIMES-HE    | 978-3-89446-420-2    | 6,90    |  | 7     | Karte gefaltet | 12,3 x 22,5  |  |
| Obergermanisch-Raetischer Limes in Baden-Württemberg                               | 2005            | 1:50 000 | LIMES-BW    | 745-1                | 6,90    |  | 7     | Karte gefaltet | 12,3 x 22,5  |  |
| Obergermanisch-Raetischer Limes in Rheinland-Pfalz                                 | 2007            | 1:50 000 | LIMES-RP    | 978-3-89637-384-7    | 3,00    |  | 7     | Karte gefaltet | 12,3 x 22,5  |  |
| Obergermanisch-Raetischer Limes<br>Set aus 4 Karten (BW, BY, RP, HE) mit Broschüre | unterschiedlich | 1:50 000 | LIMES-SET   | 777-2                | 25,90   |  | 7     | Set            |              |  |

## Radkarten 1:75000

| Bezeichnung            | Ausgabe Jahr | Maßstab  | Artikel Nr. | ISBN 978-3-89021- | Preis € |  | USt % | Lieferart | Format in cm | Siehe Verzeichnis Seite |
|------------------------|--------------|----------|-------------|-------------------|---------|--|-------|-----------|--------------|-------------------------|
| Alb-Donau              | 2010         | 1:75 000 | R757        | 773-4             | 5,50    |  | 7     | gefaltet  | 12,3 x 22,5  | 16                      |
| Bodensee               | 2014         | 1:75 000 | R758        | 774-1             | 5,50    |  | 7     | gefaltet  | 12,3 x 22,5  | 16                      |
| Mittleres Neckartal    | 2013         | 1:75 000 | R754        | 762-8             | 5,50    |  | 7     | gefaltet  | 12,3 x 22,5  | 16                      |
| Nördlicher Schwarzwald | 2013         | 1:75 000 | R753        | 768-0             | 5,50    |  | 7     | gefaltet  | 12,3 x 22,5  | 16                      |
| Ostalb                 | 2011         | 1:75 000 | R755        | 771-0             | 5,50    |  | 7     | gefaltet  | 12,3 x 22,5  | 16                      |
| Rhein-Neckar           | 2012         | 1:75 000 | R751        | 769-7             | 5,50    |  | 7     | gefaltet  | 12,3 x 22,5  | 16                      |
| Südlicher Schwarzwald  | 2012         | 1:75 000 | R756        | 772-7             | 5,50    |  | 7     | gefaltet  | 12,3 x 22,5  | 16                      |
| Tauber-Hohenlohe       | 2011         | 1:75 000 | R752        | 770-3             | 5,50    |  | 7     | gefaltet  | 12,3 x 22,5  | 16                      |

## Radkarten-Set 1:75000

| Bezeichnung                               | Ausgabe Jahr    | Maßstab  | Artikel Nr. | ISBN 978-3-89021- | Preis € |  | USt % | Lieferart | Format in cm | Siehe Verzeichnis Seite |
|---|-----------------|----------|-------------|-------------------|---------|--|-------|-----------|--------------|-------------------------|
| Radkarten-Set<br>(je 1 Karte R751 - R758) | unterschiedlich | 1:75 000 | SETR        | 791-8             | 33,00   |  | 7     | Set       |              | 16                      |

## Topographische Kartenwerke

| Bezeichnung  | Ausgabe Jahr    | Maßstab     | Artikel Nr. | ISBN 978-3-       | Preis €      |    | USt % | Lieferart          | Format in cm               | Siehe Verzeichnis Seite |
|--|-----------------|-------------|-------------|-------------------|--------------|----|-------|--------------------|----------------------------|-------------------------|
| Topographisches Kartenwerk 1:25 000<br>nähere Informationen zu einzelnen Blättern siehe <a href="http://www.lgl-bw.de">www.lgl-bw.de</a>                                 | unterschiedlich | 1:25 000    | TK25        | unterschiedlich   | <b>5,40</b>  |    | 7     | gefaltet und plano | 10,8 x 24,3<br>75,6 x 48,5 | 20                      |
| Topographisches Kartenwerk 1:50 000<br>nähere Informationen zu einzelnen Blättern siehe <a href="http://www.lgl-bw.de">www.lgl-bw.de</a>                                 | unterschiedlich | 1:50 000    | TK50        | unterschiedlich   | <b>5,40</b>  |    | 7     | gefaltet und plano | 10,8 x 24,3<br>75,6 x 56   | 22                      |
| Topographisches Kartenwerk 1:100 000<br>nähere Informationen zu einzelnen Blättern siehe <a href="http://www.lgl-bw.de">www.lgl-bw.de</a>                                | 2021            | 1:100 000   | TK100       | unterschiedlich   | <b>5,40</b>  |    | 7     | gefaltet und plano | 10,8 x 24,3<br>75,6 x 56   | 24                      |
| Topographische Karte und Satellitenbildkarte 1:250 000 (Kartenwerk)<br>nähere Informationen zu einzelnen Blättern siehe <a href="http://www.lgl-bw.de">www.lgl-bw.de</a> | 2017            | 1:250 000   | TK250       | unterschiedlich   | <b>7,90</b>  | 1) | 7     | gefaltet           | 11,2 x 25,5                | 26                      |
| Deutschland Süd 1:500 000  | 2019            | 1:500 000   | ÜK500-S     | 978-3-86482-140-0 | <b>11,90</b> | 1) | 7     | gefaltet           | 11,2 x 25,5                | 28                      |
| Deutschland 1:1 000 000  | 2019            | 1:1 000 000 | D1000       | 978-3-86482-078-6 | <b>10,90</b> | 1) | 7     | gefaltet           | 11,2 x 25,5                | 28                      |

1) Verkauf nur an Letztabnehmer; Wiederverkäufer wenden sich bitte an den Herausgeber (siehe [www.bkg.bund.de](http://www.bkg.bund.de)).

## Thematische Karten

| Bezeichnung  | Ausgabe Jahr | Maßstab     | Artikel Nr. | ISBN              | Preis € | USt % | Lieferart  | Format in cm | Siehe Verzeichnis Seite |
|--|--------------|-------------|-------------|-------------------|---------|-------|------------|--------------|-------------------------|
| Amtliche Straßenkarte Baden-Württemberg  | 2017         | 1:200 000   | ASK-G       | 978-3-86398-422-9 | 11,80   | 7     | gefaltet   | 16,8 x 24,0  | 30                      |
|  |              |             | ASK-P       |                   |         |       | plano      | 117,6 x 138  |                         |
| Die Baden-Württemberg-Karte<br>(Verwaltungskarte, Physische Karte)                                     | 2024         | 1:400 000   | BWK-G       | 978-3-86398-518-9 | 7,00    | 7     | gefaltet   | 17,2 x 29,5  | 31                      |
|  |              | 1:500 000   | BWK-P       |                   |         |       | plano      | 59 x 86      |                         |
| Verwaltungsgliederungskarte<br>Baden-Württemberg   | 2018         | 1:350 000   | VBW-G       |                   | 7,00    | 7     | gefaltet   | 17,2 x 29,5  | 30                      |
|  |              |             | VBW-P       |                   |         |       | plano      | 59 x 86      |                         |
| Gemarkungsübersichtskarte<br>Baden-Württemberg   | 2018         | 1:350 000   | GMBW-G      |                   | 7,00    | 7     | gefaltet   | 21 x 29,7    | 30                      |
|  |              |             | GMBW-P      |                   |         |       | plano      | 67,8 x 79,2  |                         |
| Kreiskarte Baden-Württemberg   | 2018         | 1:1 000 000 | KK10        |                   | 1,10    | 7     | plano      | 29,7 x 42    | 31                      |
| Kreiskarte Baden-Württemberg   | 2018         | 1:1 300 000 | KK13        |                   | 1,10    | 7     | plano      | 21 x 29,7    | 31                      |
| Reliefkarte Baden-Württemberg<br>Vergrößerung der Reliefkarte 1:600 000<br>mit Orten zur Orientierung  | 1992         | 1:300 000   | RK3         |                   | 16,51   | 19    | Plot plano | 78 x 99      | 30                      |
| Reliefkarte Baden-Württemberg<br>Relief, Gewässer  | 1986         | 1:600 000   | RK6-2       |                   | 3,00    | 7     | plano      | 46 x 52      | 30                      |
| Reliefkarte Baden-Württemberg<br>Verkleinerung der Reliefkarte 1:600 000<br>mit Orten zur Orientierung | 1992         | 1:1 000 000 | RK10        |                   | 2,00    | 7     | plano      | 28 x 32      | 30                      |

## Geologische Karten

| Bezeichnung  | Ausgabe Jahr | Maßstab     | Artikel Nr. | ohne ISBN | Preis € |    | USt % | Lieferart | Format in cm |  |
|--|--------------|-------------|-------------|-----------|---------|----|-------|-----------|--------------|--|
| Geologische Übersichts- und Schulkarte von Baden-Württemberg mit Erläuterungen | 2011         | 1:1 000 000 | GSCH-G      |           | 12,00   | 1) | 7     | gefaltet  | 14 x 20      |  |

## Historischer Atlas von Baden-Württemberg

| Bezeichnung   | Ausgabe Jahr | Maßstab | Artikel Nr.         | ohne ISBN | Preis € |    | USt % | Lieferart | Format in cm | Siehe Verzeichnis Seite |
|---|--------------|---------|---------------------|-----------|---------|----|-------|-----------|--------------|-------------------------|
| Gesamtwerk<br>120 Kartenblätter mit blattspezifischen Beiworten, Registerband, ohne Einbanddecken und Kassetten | 1972-88      |         | HAGES               |           | 398,00  | 4) | 7     |           |              |                         |
| Registerband (separat)  |              |         | HAREG               |           | 13,00   | 4) | 19    | Buch      | 21 x 29,7    |                         |
| Einzelblätter (außer HAI-03)<br>lieferbare Blätter siehe <a href="http://www.lgl-bw.de">www.lgl-bw.de</a>       |              |         | HAI-01 bis HAXII-07 |           | 5,50    | 4) | 7     | plano     | 46 x 52      |                         |
| Einzelblatt HAI-03  |              |         | HAI-03              |           | 23,00   | 4) | 7     | gefaltet  | 46 x 52      |                         |

## Angebote zur Aufbewahrung der Karten: Einbanddecken mit Kunstlederbezug und Titelaufdruck Goldprägung (2 Varianten):

| Bezeichnung  | Ausgabe Jahr | Maßstab | Artikel Nr. | ohne ISBN | Preis € |    | USt % | Lieferart | Format in cm | Siehe Verzeichnis Seite |
|--|--------------|---------|-------------|-----------|---------|----|-------|-----------|--------------|-------------------------|
| Kassette zur Loseblatteinlage oder   |              |         | HAKK        |           | 59,00   | 4) | 19    |           |              |                         |
| Schraubeinband mit gelochten Leinenstreifen<br>Achtung: Es sind zusätzliche buchbinderische Arbeiten bei einem entsprechenden Fachbetrieb notwendig! |              |         | HASE        |           | 68,00   | 4) | 19    |           |              |                         |

## Angebote zur Aufbewahrung der Beiworte (2 Varianten):

| Bezeichnung  | Ausgabe Jahr | Maßstab | Artikel Nr. | ohne ISBN | Preis €   |    | USt % | Lieferart | Format in cm | Siehe Verzeichnis Seite |
|--|--------------|---------|-------------|-----------|-----------|----|-------|-----------|--------------|-------------------------|
| Kartons zur Loseblatteinlage<br>(2 Stück notwendig) oder   |              |         |             |           | kostenlos | 3) |       |           |              |                         |
| Satz Einbanddecken zum Bucheinband<br>Der Satz besteht aus 2 Stück.<br>Achtung: Es sind zusätzliche buchbinderische Arbeiten bei einem entsprechenden Fachbetrieb notwendig! |              |         | HAED        |           | 8,00      | 4) | 19    |           |              |                         |

1) Verkauf nur an Letztabnehmer; Wiederverkäufer wenden sich bitte an den Herausgeber (siehe [www.lgrb-bw.de](http://www.lgrb-bw.de)).

3) automatische Abgabe beim Bezug des Gesamtwerks des Historischen Atlases, sofern keine Einbanddecken zum Bucheinband gewünscht werden

4) keine Buchpreisbindung

## Reproduktion historischer Karten (teilweise mit Beiwort)

| Bezeichnung  | Ausgabe Jahr | Maßstab                     | Artikel Nr. | ohne ISBN | Preis € |    | USt % | Lieferart | Format in cm | Siehe Verzeichnis Seite |
|--|--------------|-----------------------------|-------------|-----------|---------|----|-------|-----------|--------------|-------------------------|
| Bergwerkskarte von Neubulach von J. H. Moyses von Khyrberg, 4-farbig, verkleinert  | 1719         | Originalmaßst. 1:2 666      | KHY1719     |           | 9,20    | 4) | 7     | plano     | 99 x 65      |                         |
| Charte über das Großherzogthum Baden Entwurf: J. G. Tulla, 4-farbig  | 1812         | ca. 1:500 000               | TUL1812     |           | 7,40    | 4) | 7     | plano     | 43 x 67      |                         |
| Charte von Schwaben von Prof. J. G. F. von Bohnenberger, I. A. von Amman und E. H. Michaelis, 4-farbig, lieferbare Blätter und Blattschnitt siehe <a href="http://www.lgl-bw.de">www.lgl-bw.de</a> | 1798-1828    | ca. 1:86 400                | SCHWAB      |           | 7,40    | 4) | 7     | plano     | 41 x 48      |                         |
| Circulus Austriacus von Tobias Mayer, 4-farbig   | 1747         | ca. 1:1 700 000             | MAY1747     |           | 5,90    | 4) | 7     | plano     | 59 x 51      |                         |
| Circulus Sueviae (Schwäbischer Kreis) von J. M. Hase und Tobias Mayer, 4-farbig  | 1743-1748    | ca. 1:500 000               | MAY1743     |           | 5,90    | 4) | 7     | plano     | 62 x 59      |                         |
| Feldmesser der Württembergischen Landesvermessung<br>Reproduktion nach einer Lithographie des Vermessungskommissärs Major Joseph A. von Gasser, 1-farbig, o. Beiwort                               | 1818-40      |                             | FELD        |           | 5,40    | 4) | 7     | plano     | 74 x 63      |                         |
| Herzogtum der Rheinfranken in seine Gaue abgeteilt, mit angrenzenden Provinzen, von Heinrich Cöntgen, 1-farbig, ohne Beiwort   | 1730         |                             | CÖN1730     |           | 3,30    | 4) | 7     | plano     | 48 x 41      |                         |
| Historische Flurkarte Stuttgart Ortslage Stuttgart aus der Zeit der Landesvermessung, im Bild der lithographischen Erstdrucke der Flurkarte, 1-farbig  | 1827/28      | 1:2 500                     | HFST        |           | 3,00    | 4) | 7     | plano     | 59 x 59      |                         |
| Karte des Herzogtums Württemberg von Johann Majer, Majersche Karte, 7-farbig   | 1710         | ca. 1:250 000               | MAJ1710     |           | 16,10   | 4) | 7     | plano     | 99 x 63      |                         |
| Landtafel von Lindau von Joh. A. Rauch, verkleinerter Nachstich von Joh. Morell, 1-farbig*   | 1642         | ca. 1:20 460                | LTLI        |           | 4,90    | 4) | 7     | plano     | 65 x 52      |                         |
| Landtafel von Mömpelgard von Heinrich Schickardt, verkleinerte Nachzeichnung des 1944 verbrannten Originals der Württembergischen Landesbibliothek 4-farbig, mit 50-seitigem Beiwort               | 1616         |                             | MÖ1616-G    |           | 28,60   | 4) | 7     | gefaltet  | 25,5 x 34,5  |                         |
| Landtafel von Wangen im Allgäu von Joh. A. Rauch, verkleinerter Nachstich von Joh. Morell, 1-farbig*   | 1647         | ca. 1:22 000                | LTWA        |           | 4,90    | 4) | 7     | plano     | 65 x 50      |                         |
| Mappa critica (Kritische Karte von Deutschland) von Tobias Mayer, 4-farbig   | 1750         |                             | MAY1750     |           | 6,40    | 4) | 7     | plano     | 62 x 55      |                         |
| Mappierung der Landkarten von Tobias Mayer, 4-farbig   | 1745         |                             | MAY1745     |           | 4,30    | 4) | 7     | plano     | 49 x 37      |                         |
| Markgrafschaft Brandenburg-Ansbach von Joh. G. Vetter, Südwestliches Blatt mit Teilen Ostwürttembergs, 1-farbig  | 1717         | verkleinert in ca. 1:80 000 | VET1717     |           | 7,20    | 4) | 7     | plano     | 78 x 106     |                         |
| Nigra Silva (Schwarzwald) von Sebastian Münster 4-farbig   | 1545         | ca. 1:500 000               | MÜN1545     |           | 4,30    | 4) | 7     | plano     | 44 x 36      |                         |
| Peutinger-Karte mittelalterliche Kopie einer römischen Straßenkarte (Ausschnitt)   | um 1500      |                             | PEUT        |           | 4,30    | 4) | 7     | plano     | 42 x 30      |                         |
| Plan der Stadt Stuttgart 1855 1-farbig, ohne Beiwort   | 1855         | 1:4 500                     | ST1855      |           | 5,60    | 4) | 7     | plano     | 61 x 73      |                         |

## Reproduktion historischer Kartenwerke mit Beiwort

| Bezeichnung  | Ausgabe Jahr | Maßstab       | Artikel Nr. | ohne ISBN | Preis € |    | USt % | Lieferart | Format in cm | Siehe Verzeichnis Seite |
|--|--------------|---------------|-------------|-----------|---------|----|-------|-----------|--------------|-------------------------|
| Schmitt'sche Karte von Süddeutschland von Heinrich von Schmitt, 4-farbig, lieferbare Blätter und Blattschnitt siehe <a href="http://www.lgl-bw.de">www.lgl-bw.de</a> | 1797         | ca. 1:57 600  | SCH1797     |           | 7,70    | 4) | 7     | plano     | 75 x 56      |                         |
| Theatrum Belli Rhenani von Cyriak Blödner, 4-farbig, lieferbare Blätter und Blattschnitt siehe <a href="http://www.lgl-bw.de">www.lgl-bw.de</a>                      | 1702-1713    | ca. 1:110 000 | BLÖ1702     |           | 7,20    | 4) | 7     | plano     | 72,5 x 56,5  |                         |
| Vorst Liebenzell von Johannes Oettinger, 6-farbig  | 1608         | 1:20 000      | OETT1608    |           | 9,20    | 4) | 7     | plano     | 72 x 64      |                         |
| <b>Chorographia Ducatus Wirtembergici (Gadner-Atlas) von Georg Gadner und Johann Oettinger, Darstellung des ehemaligen Herzogtums Württemberg</b>                    |              |               |             |           |         |    |       |           |              |                         |
| Gesamtwerk<br>28 mehrfarbige Kartenblätter, Beiwort, mit Sammelmappe   | 1596         |               | DUCGES      |           | 125,30  | 4) | 7     | plano     | 55 x 55      |                         |
| 28 Einzelblätter mehrfarbig, lieferbare Blätter und Blattschnitt siehe <a href="http://www.lgl-bw.de">www.lgl-bw.de</a>  |              |               | DUC         |           | 7,70    | 4) | 7     | plano     | 55 x 55      |                         |
| Sammelmappe (separat)  |              |               | DUCM        |           | 12,70   | 4) | 19    |           |              |                         |
| <b>Topographischer Atlas des Königreichs Württemberg 1:50 000 Reproduktion der Erstausgabe 1821-1851, 1-farbig</b>   |              |               |             |           |         |    |       |           |              |                         |
| Gesamtwerk<br>mit 4 Titelblättern, 55 Kartenblättern, Beiwort in Sammelmappe'  | 1821-51      |               | TAWÜGES     |           | 145,70  | 4) | 7     | plano     | 59 x 59      |                         |
| 55 Einzelblätter<br>lieferbare Blätter und Blattschnitt siehe <a href="http://www.lgl-bw.de">www.lgl-bw.de</a>   |              |               | TAWÜ        |           | 5,40    | 4) | 7     | plano     | 59 x 59      |                         |
| Sammelmappe (separat)  |              |               | TAWÜM       |           | 27,60   | 4) | 19    |           |              |                         |
| <b>Topographischer Atlas über das Großherzogtum Baden 1:50 000 Reproduktion der Erstausgabe 1838-1849, 1-farbig</b>  |              |               |             |           |         |    |       |           |              |                         |
| Gesamtwerk<br>mit Blattübersicht, Legende, 55 Kartenblättern, 1 Geleitwort, Beiwort in Sammelmappe   | 1838-49      |               | TABAGES     |           | 145,70  | 4) | 7     | plano     | 59 x 59      |                         |
| 55 Einzelblätter<br>lieferbare Blätter und Blattschnitt siehe <a href="http://www.lgl-bw.de">www.lgl-bw.de</a>   |              |               | TABA        |           | 5,40    | 4) | 7     | plano     | 59 x 59      |                         |
| Sammelmappe (separat)  |              |               | TABAM       |           | 27,60   | 4) | 19    |           |              |                         |

4) keine Buchpreisbindung

## Druckschriften

| Bezeichnung                                  | Ausgabe Jahr | Maßstab | Artikel Nr. | ohne ISBN | Preis € |  | USt % | Lieferart | Format in cm |  |
|--|--------------|---------|-------------|-----------|---------|--|-------|-----------|--------------|--|
| 200 Jahre Landesvermessung Baden-Württemberg | 2018         |         | LV200       |           | 5,00    |  | 7     | Buch      | 21,5 x 29,0  |  |

# Unsere Partner

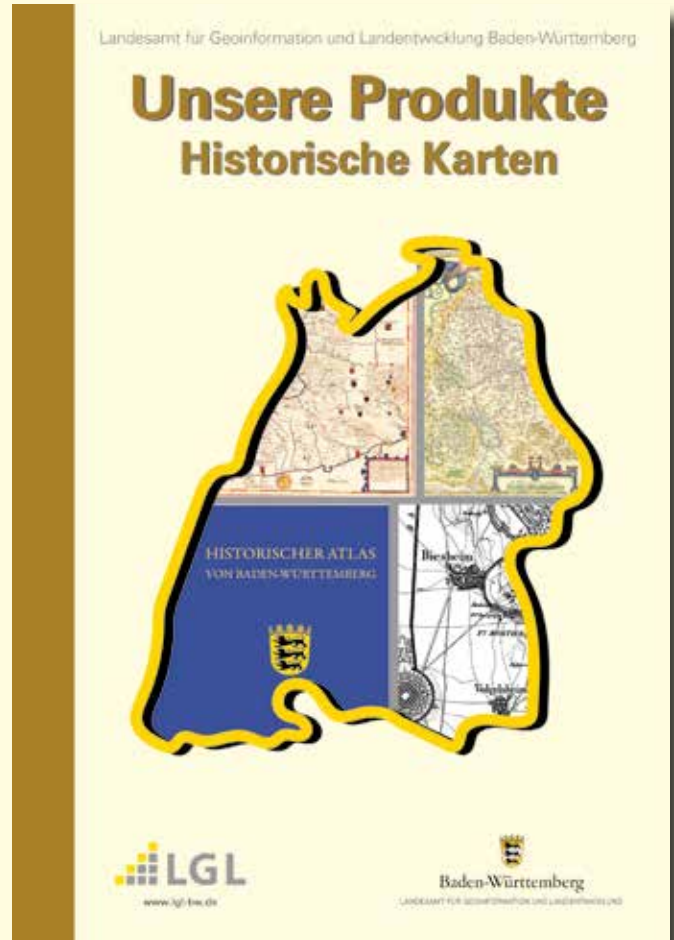



Schwäbischer Albverein e.V., Odenwaldklub e.V., Schwarzwaldverein e.V., Tourismus Marketing GmbH Baden-Württemberg, Landeszentrale für politische Bildung, Landesamt für Geologie, Rohstoffe und Bergbau, Landesarchiv Baden-Württemberg (LEO-BW), Bundesamt für Kartographie und Geodäsie, Landesstelle für Museumsbetreuung

## Weitere Produktverzeichnisse

Das Produktverzeichnis Karten, Luftbilder gibt es auch digital als PDF auf unserer Homepage:  
[www.lgl-bw.de](http://www.lgl-bw.de) → LGL-Shop

Die Produktverzeichnisse Geodaten und Historische Karten sind in Vorbereitung.





Stuttgart



Karlsruhe



Kornwestheim



## Landesamt für Geoinformation und Landentwicklung Baden-Württemberg

Büchsenstraße 54  
70174 Stuttgart

### Öffnungszeiten

Montag – Donnerstag 08:00 – 12:00 Uhr  
13:00 – 16:00 Uhr  
Freitag 08:00 – 12:00 Uhr

Telefon: 07 11 95980-0  
Telefax: 07 11 95980-700  
E-Mail: [verkauf@lgl.bwl.de](mailto:verkauf@lgl.bwl.de)  
Internet: [www.lgl-bw.de](http://www.lgl-bw.de)



- Dienststelle Karlsruhe-  
Kriegsstraße 103  
76135 Karlsruhe

### Öffnungszeiten

Montag – Donnerstag 08:00 – 15:30 Uhr  
Freitag 08:00 – 12:00 Uhr